















**Plan de Prévention du
 Risque Inondation**
**PPRI des pieds de coteaux
 des waterings**
 Commune : MUNCQ-
 NIEURLET

Hauteurs d'eau

Maître d'oeuvre
 PRÉFECTURE DU PAS-DE-CALAIS
 Direction Départementale
 des territoires et de la mer
APPROBATION
 Echelle: 1/5000

Classes de hauteurs d'eau

Supérieure à 1,5 m	
Comprise entre 1 et 1,5 m	
Comprise entre 50 cm et 1 m	
Comprise entre 20 et 50 cm	
Inférieure à 20 cm	

- Éléments généraux**
-  Maire
 -  Cours d'eau
 -  Limites communales
 -  Limites de bassin versant
 -  Bâtimens
 -  Limites parcellaires
 -  Surface en eau
 -  Limites du PPRI de la Hem
 -  Limites du PPRI du secteur du Calaisis

